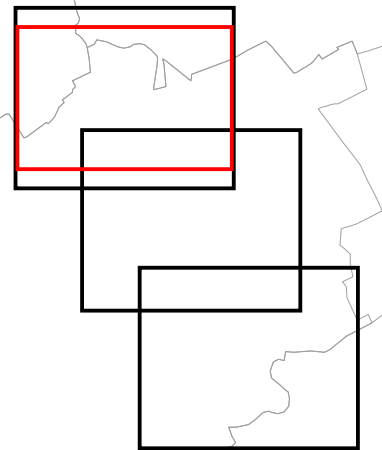


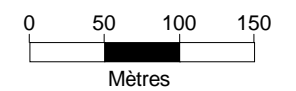
**Plan de Prévention du  
Risque d'Inondation  
de l'Aube Amont**  
*Carte du zonage  
réglementaire*

DIENVILLE 3/3



Plan d'assemblage





ECHELLE 1/5000




BD-Ortho®  
IGN ©

-  Limites communales
-  Limite de la zone inondable

Zonage réglementaire :

-  Zone Bleue
-  Zone Rouge

 Isocote de la crue de référence (en m IGN 69)



DDEA de l'Aube



Réf. DJN/OGT/NDU/  
4160280

Juin 2008

